

ОТЧЕТ О ВОСХОЖДЕНИИ
команды альпклуба «Одесса»
на вершину Бодхона (5138 м.)
по левой части Западной стены
(вариант)
Фанские горы, июль 2005 г.

Паспорт восхождения

1. Памиро-Алай, Зеравшанский хребет, Фанские горы (сев. часть), 5.3.1
2. в. Бодхона, по левой части 3. стены.
3. Предлагается – 6-А кат. сл., вариант
4. Характер маршрута: скальный
5. Перепад высот маршрута: 1238 м. (3900 – 5138)
Протяженность маршрута: 1455 м. (основная часть 1055 м.)
Протяженность участков: V кат. сл. - 430 м., VI кат сл. - 380 м.
Средняя крутизна: основной части маршрута - 70°
всего маршрута - 60°
6. Оставлено крючьев на маршруте:
всего - 8; в т.ч. шлямбурных - 6
Использовано крючьев на маршруте:
шлямбурных стационарных – 10, в т.ч. ИТО - 3
шлямбурных съемных - 0 в т.ч. ИТО - 0
Использовано всего искусственных точек опоры (ИТО) 51
7. Ходовых часов команды (до вершины): 42,5 часов, 5 дней
8. Руководитель: Могила Владимир Федорович – МС
Участники:
Лавриненко Александр Вадимович - КМС
Цушко Тарас Викторович - I с.р.
9. Тренер: Горбенко Мстислав Мстиславович - ЗМС, ЗТУ
10. Выход на маршрут: 07:30, 26 июля 2005
Выход на вершину: 16:30, 30 июля 2005
Возвращение в БЛ: 15:00, 31 июля 2005

в. Бодхона 5138 м.



Общее фото вершины. Снято 14 августа 2005 г. с ледника Бодхона от подножия в. Замок.

- маршрут Гульнева 1967 г.
- маршрут команды 2005 г.
- маршрут Мошникова 1987 г.
- вариант Фролова (Иркутская обл.) 1999 г.

Профиль маршрута

5138 м. R25

4700 м. R24

Camp - 3

R20

R18

Camp - 2

R14

R11

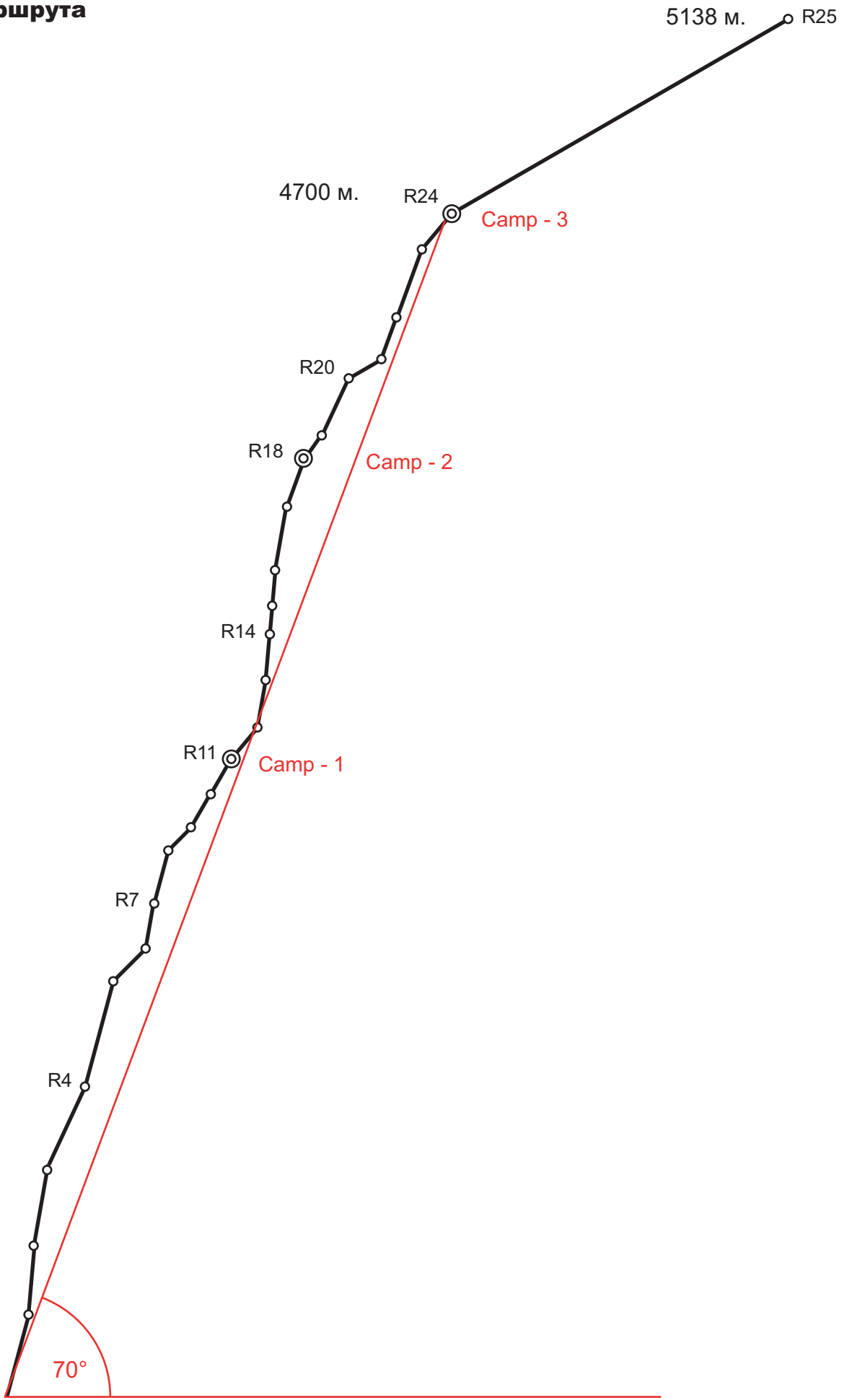
Camp - 1

R7

R4

3900 м. R0

70°





в. Чапдара 5049 м.

в. Бодхона 5138 м.

в. Замок 5070 м.

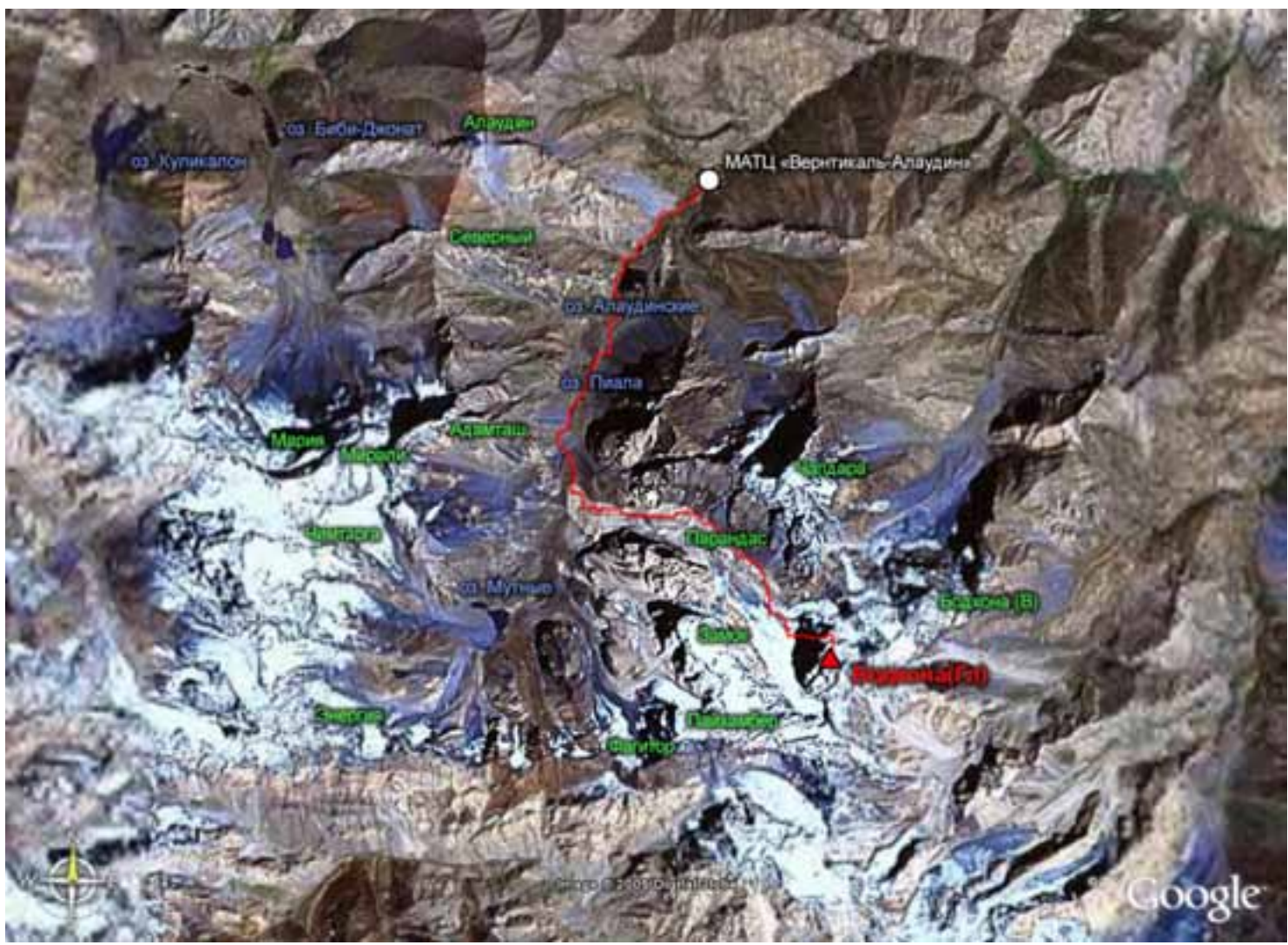
в. Пайхамбер 4938 м.

в. Парандас 4250 м.

Фагитор 3900 м.

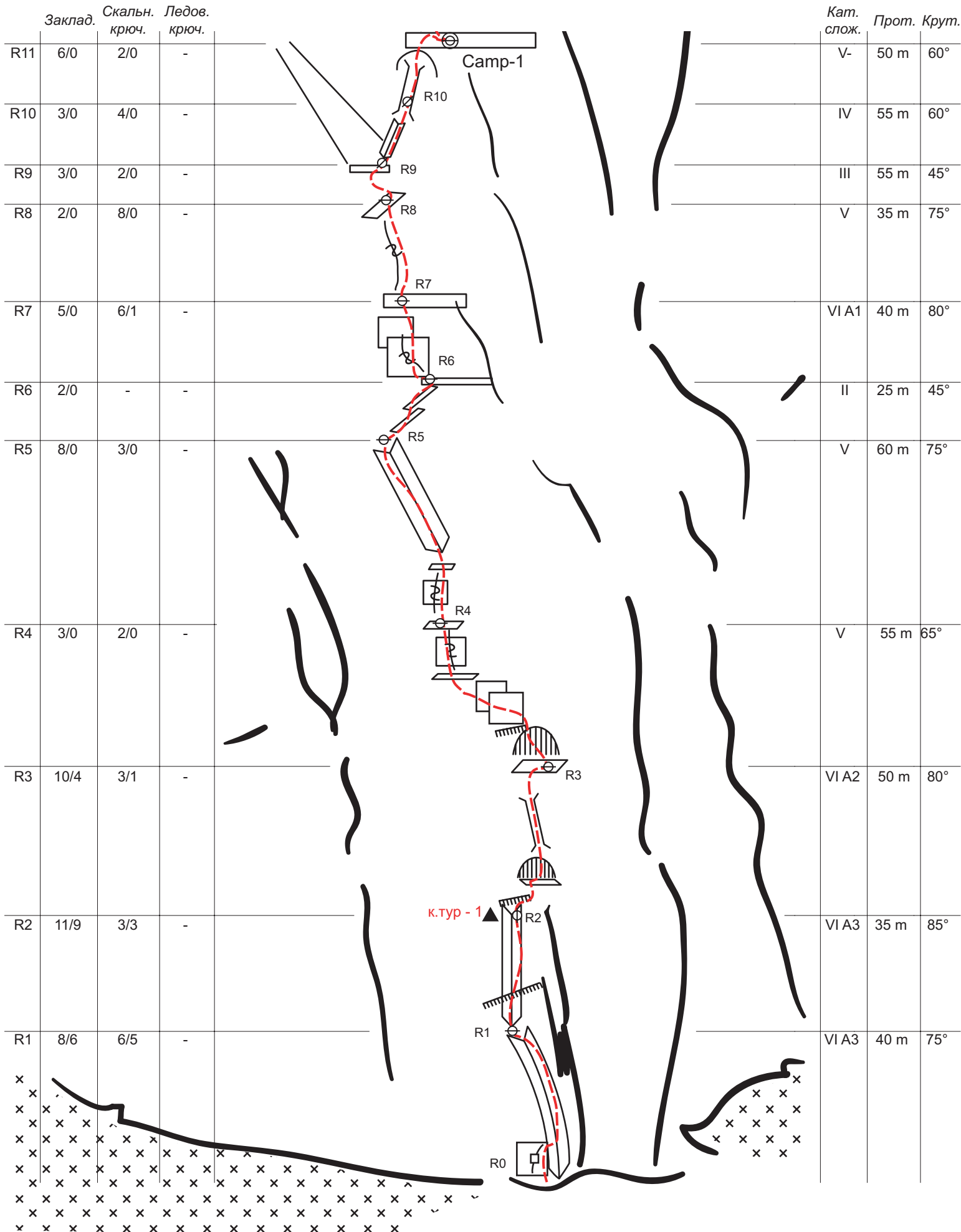
в. Политехник 4400 м.

Фотопанорама района. Фотография с сайта www.fany.ru



Фотография района из космоса. Путь подхода и восхождения.

	Заклад.	Скальн. крюч.	Ледов. крюч.		Кат. слож.	Прот.	Крут.
R25	-	-	2/0	<p>Схема маршрута в символах UIAA верхняя часть</p>	III	400 m	30°
R24	4/0	1/0	-		IV	60 m	50°
R23	8/0	2/0	2/0		V	55 m	70°
R22	8/0	-	1/0		V	40 m	70°
R21	-	-	-		I	30 m	30°
R20	6/0	5/0	-		V+	60 m	65°
R19	2/0	2/0	-		IV	20 m	55°
R18	10/0	4/0	-		V+	50 m	70°
R17	10/0	5/0	-		VI	60 m	80°
R16	12/7	-	-		VI A2	30 m	85°
R15	7/3	3/3	-	VI A2	30 m	85°	
R14	10/3	6/3	-	VI A1	50 m	85°	
R13	6/2	6/1	-	VI A1	45 m	80°	
R12	8/0	2/0	-	V	25 m	50°	
R11	6/0	2/0	-	V-	50 m	60°	
R10	3/0	4/0	-	IV	55 m	60°	



	Заклад.	Скальн. крюч.	Ледов. крюч.
R11	6/0	2/0	-
R10	3/0	4/0	-
R9	3/0	2/0	-
R8	2/0	8/0	-
R7	5/0	6/1	-
R6	2/0	-	-
R5	8/0	3/0	-
R4	3/0	2/0	-
R3	10/4	3/1	-
R2	11/9	3/3	-
R1	8/6	6/5	-

Кат. слож.	Прот.	Крут.
V-	50 m	60°
IV	55 m	60°
III	55 m	45°
V	35 m	75°
VI A1	40 m	80°
II	25 m	45°
V	60 m	75°
V	55 m	65°
VI A2	50 m	80°
VI A3	35 m	85°
VI A3	40 m	75°

**Схема маршрута
в символах UIAA
нижняя часть**



Camp-3
30.07.2009
4700 m

R23

R22

R21

R20

R19

R18

Camp-2
29.07.2009
4900 m

R17

R16

Контроль - 3

R15

R14

R13

R12

R11

Контроль - 2

Camp-1
28.07.2009
4200 m

R10



R9

R8

R7

R6

R5

R4

R3

R2 • ▲ Контр. тур-1

R1 •

График движения команды по участкам

26.07.2005 с 07:30 до 17:30 – начало обработки маршрута (участки R0-R4)

27.07.2005 с 08:00 до 13:00 – обработка (R4-R7), заброска грузов.

28.07.2005 с 08:00 до 18:00 – пройдены участки R7-R14, ночевка Camp 1 (R11)

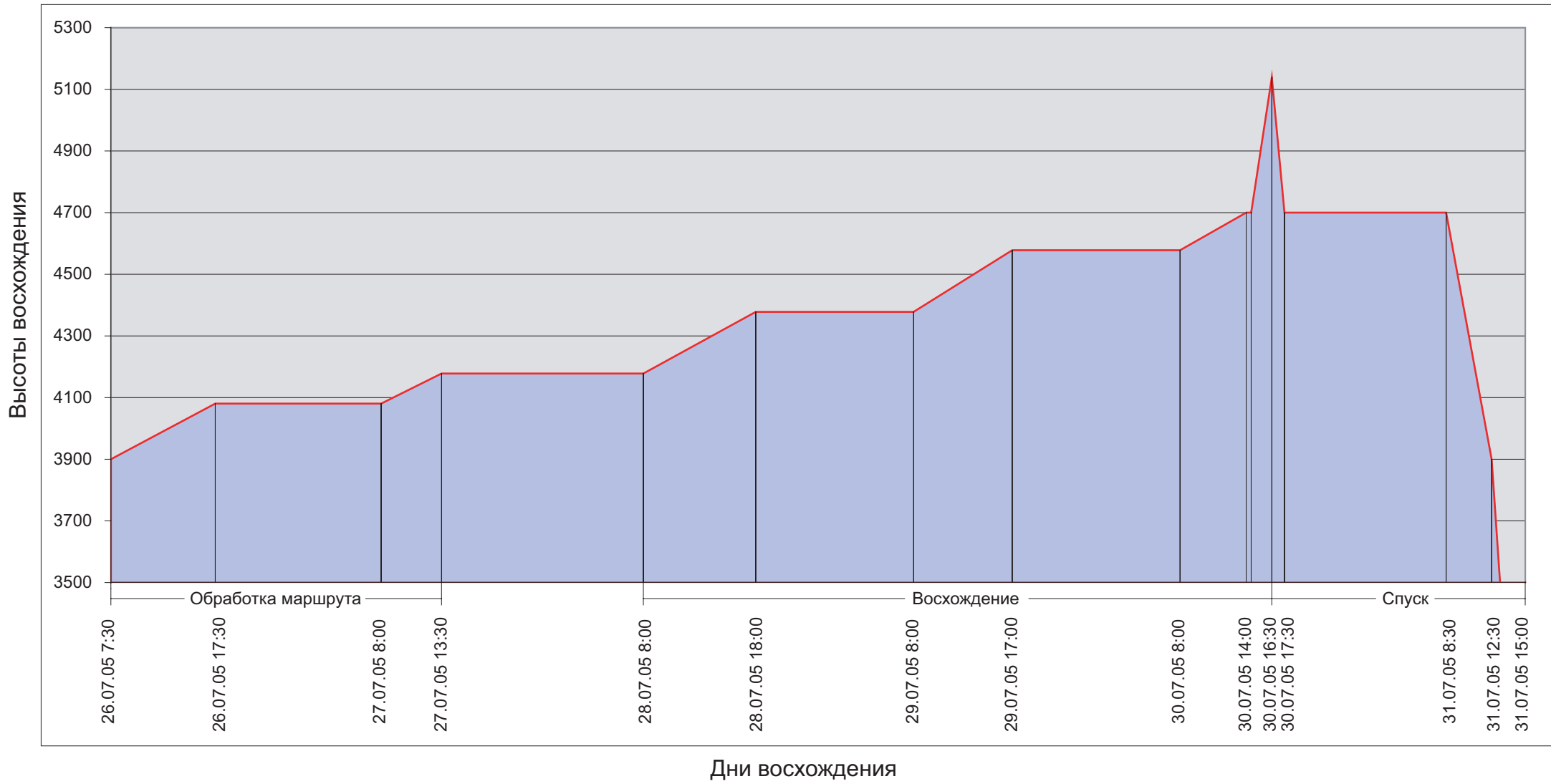
29.07.2005 с 08:00 до 17:00 – пройдены участки R14-R20, ночевка Camp 2 (R18)
с 17:00 до 20:00 мокрый снег

30.07.2005 с 08:00 до 14:00 – пройдены участки R20-R24 (до «плеча Гульнева»)
с 14:30 до 16:30 – R24-R25

17:30 «плечо Гульнева», ночевка в Camp 3

31.07.2005 с 08:30 до 12:30 – спуск к бивуаку на леднике Бодхона
15:00 - возвращение в базовый лагерь.

График восхождения



Краткая характеристика маршрута и действий команды

Маршрут, пройденный командой, расположен в левой части западной стены в. Бодхона. Это наиболее популярная (среди квалифицированных альпинистов) стена района. По ней проложено 6 маршрутов 6А кат.сл.

21 июля команда а/к «Одесса» сделала разведывательный выход на ледник Бодхона. Цель – определение возможности прохождения новых маршрутов на западную стену в. Бодхона (5138 м.) и северную стену в. Парандас (4250 м.) В результате были намечены два м-та: по левой части 3. ст. в. Бодхона и по правой части С. ст. в. Парандас.

Изучая отчеты и описания существующих маршрутов любезно предоставленные МАТЦ «Вертикаль-Алаудин», команда выбрала левую часть западной стены, где, по имеющимся данным, был свободный участок между маршрутами 5Б Гульнева (слева) и 6А Мошникова (справа).

В процессе восхождения на участке R11-R18 были найдены следы и контрольный тур (R15) с запиской от 17 августа 1999 г. сборной команды Иркутской области (рук. Фролов). Иркутская команда прошла вариант - начало по м-ту Мошникова (см. [общее фото вершины](#) стр. 2), середина по большому внутреннему углу (новая часть), окончание по м-ту Гульнева.

В результате маршрут команды а/к «Одесса» является вариантом, где:

R0 – R11 - новый участок;

R11 – R18 – вариант сборной иркутской области;

R18 – R25 – маршрут Гульнева.

Нижняя часть маршрута – крутые красивые монолитные скалы с длинными вертикальными щелями и карнизами. Для прохождения использовался большой набор разнообразного снаряжения, в том числе «камалоты» (Camalot), мелкие якорные крючья - «топорики» (Iron Hook), «скай-хуки», широкий набор скальных крючьев и закладок.

Средняя часть м-та - большой, крутой внутренний угол, пресекаемый глиняными потеками, которые иногда затрудняют лазание.

Верхняя часть м-та (до «плеча Гульнева») – богатый рельеф состоящий заледневших каминов, внутренних углов, полок (ключевые участки м-та Гульнева)

R24-R25 – ледово-снежные и осыпные склоны средней крутизны. Иногда встречаются небольшие скальные стенки.

На маршруте было организовано 3 бивуака. Первый бивуак (Camp-1) – удобная, защищенная скальным карнизом полка (2 человека рядом и 1 отдельно, спальные мешки, «бивуакзаки»). Второй бивуак (Camp-2) – хорошая полка на 3-4 лежачих места. Третий бивуак (Camp-3) – просторная ночевка на «плече Гульнева».

На маршруте забито 6 шлямбурных крючьев, из них 5 («СПИТ» Ø 12 мм, L300 мм) использовано для организации станций.

Стиль прохождения маршрута - капсульный с использованием 4-х 60-тиметровых веревок (2 веревки “Mammut” Ø10 мм и 9,2 мм, 2 веревки Ø10 мм Коломенского производства). Все участники команды поочередно работали впереди.

Проложили маршрут
 начали по Машиной
 следуют восток по
 долине (книжки)
 Машиной
 путь
 в долине

Сборная группа
 в составе:
 Тух. Кривош АП. Урк.
 У-ки.: Веретенкин ДА. Анн.
 Неделин ДВ. Анн.
 Кустов АВ. Анн.
 Давыдов ЕВ. Урк.
 Косотуров С.В. Анн.

Записка снята 29.07.2005 г. в 13:00 из контрольного тура на R15

группа Санкт-Петербургского альпинистского
клуба „Горняк“

Под руководством: Красильников ДЮ

В составе: 7 человек:

1. Красильников ДЮ
2. Курочкин В
3. Ершов А.
4. Красильников В.
5. Колосов И.
6. Колосов Д.
7. Колосов Д.К. тренер
8. _____

совершила восхождение на
вершину: II контр. тур
на пл. Гильнева

по маршруту: 5Б по с-з контр.
Гильнева

Предполагаемый маршрут спуска:
с пл. Гильнева

Погодные условия: ясно

Дата: 28.07.05

Время: 16.30

С вершины снята записка: грунт
Могомба из Огоста
в сост. 4-х чел. Шевченко ЧВ
инициатор от 27.07.05

Примечание: _____

Всем Удачи!!!
Вершим и спуска!



Записка снята 30.07.2005 г. в 14:00 из контрольного тура на «плече Гильнева» R24

группа Санкт-Петербургского альпинистского
клуба „Горняк“ в составе
УТС ФКСАЛ г.С.-Петербурга
Под руководством: Краснов Д.Ю

В составе: 7 человек

1. Краснов Д.Ю
2. Кочмарова И.В.
3. Калаев Р.Р.
4. Колтунов В.
5. Ершов А.А.
6. Курочкина В.В.
7. Поринков Д.Ю
8. _____

совершила восхождение на
вершину: Бодхона

по маршруту: 56 км Шумиба

Предполагаемый маршрут спуска:

с шлега Шумиба на ледник

Погодные условия: ясно
облака внизу!
Сильный ветер!

Дата: 29 июля 2005г

Время: 6:40

С вершины снята записка:
альпинисты в клубе
„Сокол“ с Норильска

Примечание: Всем!
Далеко
он



Записка снята 30.07.2005 г. в 16:30 из тура на вершине Бодхона




Участок R0-R3. Начало маршрута. Работа на перилах R1-R2.



Карниз - начало участка R2-R3



Начало частка R6-R7.



Работа на участке R15-R16. Большой внутренний угол.



На вершине Бодхоны.