



в.СЕВЕРНАЯ, 3А, по Восточной стене (м-т В.Толмачей, 79)

Класс восхождения: скальный

Район восхождения: Памиро - Алай, Зеравшанский хребет, Фанские горы

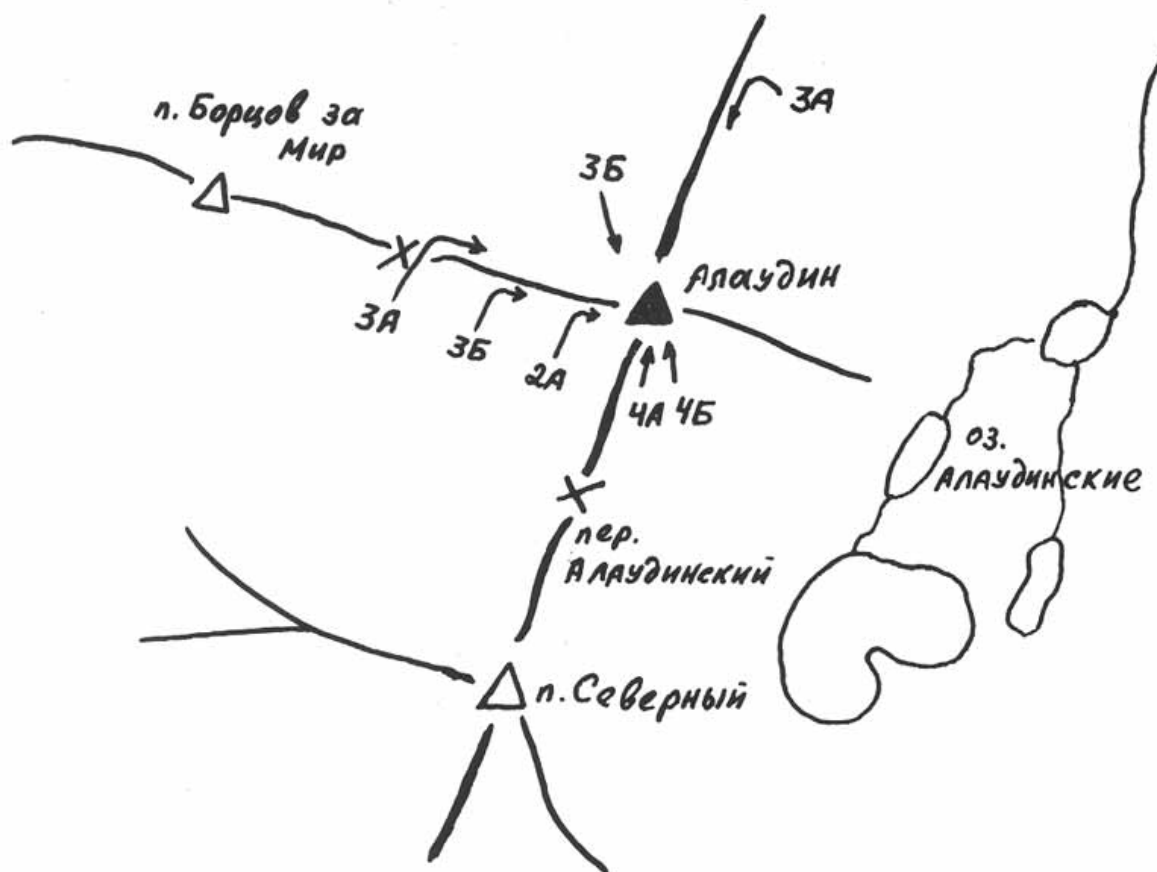
Вершина, её высота и маршрут восхождения: в.Северная (4027м), по Восточной стене

Категория трудности: 3А

Характеристика маршрута: перепад высот - 300м


ОПИСАНИЕ МАРШРУТА

Маршрут по Восточной стене в нижней части представляет собой бараньи лбы, чередующиеся с осыпными полками. По бараньим лбам и полкам вправо - выход на полку под основание правого внутреннего угла. **Контрольный тур**. От тура по широкому внутреннему углу влево-вверх 12 м. Выход на полку. Далее траверс стены вправо по наклонной щели, обходя большой камень снизу. Выход под основание внутреннего угла, в который упирается щель. По внутреннему углу влево-вверх выход на площадку. На площадке **2-й контрольный тур**. Отсюда прямо вверх по стене, придерживаясь правой ее части. Выход на полку. Влево-вверх широкий внутренний угол, выводящий на предвершинный гребень. Правая сторона угла заглажена, в верхней его части нависание (И.Т.О.). По полкам левой стороны гребня выход на предвершинную башню. Выход на вершину по наклонной плите. Спуск по осыпи в направлении перевала Шагун-Ага. Необходимо около 10 крючьев и 5 закладных элементов.





© Copyright 2005-06 МАТЦ "Вертикаль-Алаудин"

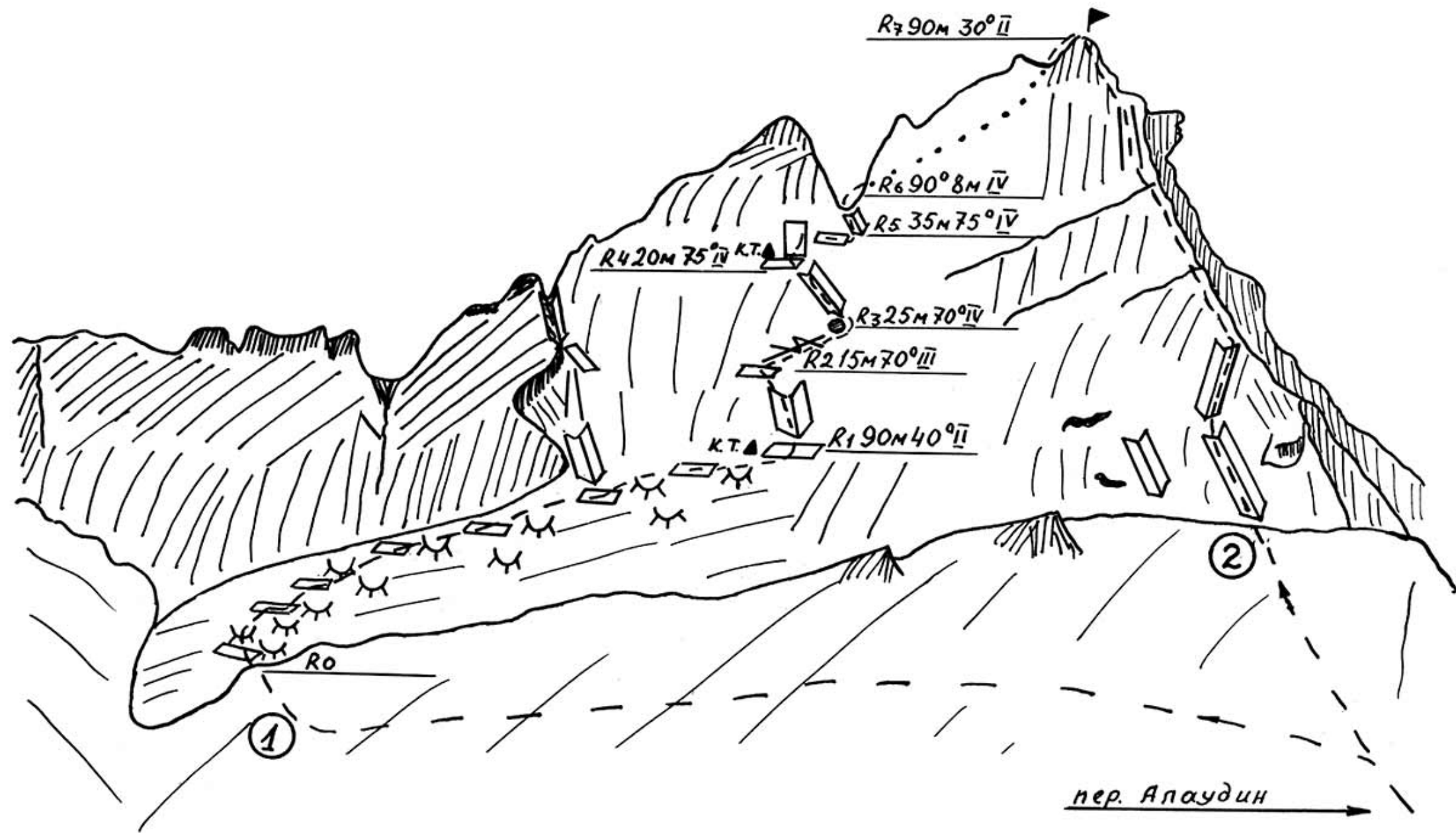


в.Шагун-Ага

пик Северный

в.Алаудин

© Copyright 2005-06 МАТЦ "Вертикаль-Алаудин"





п. Северный
4200

п. Гер. А

