



**в. ЧАПДАРА, 6А, по Юго Восточной стене
(м-т А. Пархоменко, 81)**

ОТЧЕТ

о восхождении команды инструкторов альпинизма альплагеря "Артуч"
на вершину ЧАПДАРА 5297 м по СВВ стене
(первопрохождение)

Состав группы восходителей:

1. Пархоменко А.Л. - м.с. СССР - руководитель
2. Щукин В.И. - м.с. СССР
3. Томчик В.С. - к.м.с.
4. Осипов О.Ф. - к.м.с.
5. Вашенюк Э.В. - к.м.с.
6. Серебряков Ю.А. - к.м.с.

Альплагерь "АРТУЧ" - 1981 год

ОПИСАНИЕ ПРОХОЖДЕНИЯ МАРШРУТА

30.07.81г. Ранний подъем, завтрак, и в 5.00 группа выходит с бивуака наблюдателей. Еще темно, но к рассвету мы уже подходим к началу маршрута. Он начинается в левой части кулуара, выходящего из-под восточной и юго-восточной стен в. Чапдара. Поднимаемся по его левой части (уч.0-1). Скалы монолитные, для страховки забиваются крючья, идут, главным образом, клинья и швеллера. Далее скалы становятся настолько крутыми, что мы вынуждены уйти вправо, на снег. Склон довольно крут, и первый одевает "кошки". Страховка через вбитый в снег ледоруб, где возможно, забиваем в скалы правой части кулуара крючья (уч.1-2). В 9.00 подошли к основанию стены. Слева от ручья поднялись на узкую полку, защищенную карнизом в виде "бровей". Здесь решено организовать первую ночевку (уч.2-3). С бивуака в 9.30 двойка Щукин-Серебряков вышла для работы. В этот день мы ощутили сложность стены, проработав еще 115 м (уч.3-6). Монолитные скалы, местами нависающие, с малым числом трещин и зацепов. А это еще далеко не самая сложная часть маршрута! В 21.00 двойка спускается к месту ночевки. Здесь уже оборудован сидячий бивуак, наполнены фляги с водой, которые понесем с собой наверх. Дальше не стене воды не будет.

31.07.81г. Облачное, холодное утро. Тройка Вашенюк-Пархоменко-Щукин начала, работу в 8.00. Тройкой решили выйти для возможности более частой смены ведущего. Направление движения - от места предыдущей обработки вправо-вверх, сначала по нависающему внутреннему углу, далее по стене с белыми пятнами. Лазание сложное, однако, пока обходимся без лесенок. Небольшой траверс вправо выводит к карнизу, под которым полка, на которой можно устроить сидячий бивуак (уч.9-10). Здесь же решаем установить контрольный тур № 1. Внезапно резко потемнело. Неужто опять непогода? На этот раз было солнечное затмение. Могли наблюдать это интересное явление, так как солнце в это время было частично закрыто облаками. Пока остальная группа поднимается по навешенным перилам, тройка продолжает движение дальше. От полки с контрольным туром вправо-вверх по стене с небольшим нависанием (уч.10-11). Вскоре монолит

сменяется участком с разрушенными скалами (уч.11-12-13). “Живые” камни на крутизне, близкой к отвесу! Приходится проявлять максимальную осторожность. Ведущий в связке Щукин показывает все свое мастерство. Наконец, перила закреплены. Сбрасываем “живые” глыбы. Со страшным грохотом они падают к основанию стены, вызывая беспокойство у наблюдателей. Проходим еще веревку сложных скал.

В это время портится погода - пошел мокрый снег. Тройка спускается вниз. Здесь, на полке у контрольного тура, уже оборудован бивуак. Ночевка, хотя и сидячая, но все укрыты палаткой, растянутой вдоль стены. Непогода бушевала всю ночь.

1.08.81г. Утром опять облачность, хотя проглядывает кое-где небо. Холодно. Все нижележащие скалы и окружающие склоны покрыты снегом. Однако стена чистая, снег на такой крутизне не задерживается. Начинаем движение в этот день позднее, чем обычно. В 8.30 свертывается бивуак. Впереди работает двойка Пархоменко-Вашенюк. От конца навешенных перил (уч.13-14) движение идет в направлении большого красного внутреннего угла. Почти отвесный внутренний угол с малым числом трещин (уч.14-15) выводит на узкую прерывистую полочку под нависающей стеной (уч.15-16). Трещин нет. Для страховки забиваются шлямбурные крючья. После траверса вправо вдоль полочки нависающий внутренний угол с расщелиной посередине (уч.16-17-18). Скалы мокрые, трещин для крючьев нет. В ход идут закладки большого размера в сочетании с лесенками. Страховка на шлямбурных крючьях. В верхней части внутреннего угла карниз. Преодолев его, двойка выходит к разрушенной плите, (уч.18-19). На плите видны следы камней, но вверху, у основания внутреннего угла просматривается место для будущей ночевки. Но уже поздно, двойка спускается вниз, на прежний бивуак у к.т. №1.

2.08.81г. Погода холодная и облачная. В 8.00 вся группа снимается с бивуака. Впереди работает двойка Томчик-Осипов. Поднимаемся по перилам к месту будущей ночевки, у основания большого внутреннего угла. Здесь, на узкой полочке (уч.21-22) оборудуется висячий бивуак и устанавливается контрольный тур № 2. Двойка Томчик-Осипов в это время прошла сложный траверс вправо (уч.22-23) и вышла на правую грань большого внутреннего угла. Вверху просматривается большой нависающий участок стены. По-видимому, мы подошли к наиболее сложной части маршрута. К завтрашнему дню готовимся особенно тщательно. В виде чая получаем дополнительную порцию воды.

3.08.81г. Утром очень холодно, несмотря на ясную погоду. Дует сильный ветер. Работа на стене затруднена. Вышли с бивуака в 9.00. Впереди тройка Щукин-Пархоменко-Вашенюк. Отвесные заглаженные плиты. Порода скал - мягкий известняк. В результате выветривания поверхность его настолько гладкая, что даже галоши на ней скользят. И не так уж много мест для забивки крючьев (уч.23-24). Наклон стены из отвесного переходит к отрицательному, а стена - в неявно выраженный внутренний угол (уч.26-27-28). Теперь почти ни метра без лесенок. В ход идут “скай-хуки”. Работает ими Щукин. Для страховки все же забиваются шлямбурные крючья. Безопасность превыше всего! Продвижение вперед идет медленно. К трудностям прохождения стены добавляется еще сильный холод. К 18.00 тройка спускается к месту ночевки. За день пройдено всего 60 м, и, по-видимому, завтра будет ничуть не легче.

4.08.81г. Подъем очень ранний. Погода хорошея и кажется теплее, чем вчера. Впереди опять работают Щукин-Пархоменко-Вашенюк. Продолжается прохождение нависающего внутреннего угла (уч.26-27). Те же скользкие скалы, все время используются лесенки. Теперь пошли в ход “скай-хуки” - работает ими Щукин, но страховку осуществляем на шлямбурах. Продвижение вперед идет медленно, каждый метр дается с трудом. В верхней части нависающего внутреннего угла карниз. Сюда к исходу дня поднимается вся группа и оборудует висячую ночевку. Выше карниза во фляге из-под воды подвешивается контрольный тур № 3. В это время ведущая тройка, используя “скай-хуки”, проходит

монолитный участок стены (27-28) и опускается к месту бивуака, где уже “висит” вся группа. Ночевка и в самом деле самая неудобная из всех предыдущих. Однако настроение у всех приподнятое - мы уверены: самый трудный участок стены пройден!

5.08.81г. Выход ранний. Впереди работают Серебряков-Осипов-Томчик. От конца закрепленных перил небольшой траверс вправо к неявно выраженному скальному столбу (уч.28-29). По правой части скального столба в нижней части монолитного и выше - расчлененного (лазание сложное), во второй половине дня тройка выходит на вершину столба к небольшой полке (уч.32-32). Пока сюда подтягивается группа и организует висячий бивуак на разных уровнях, тройке удается проработать еще 15 м на стене (уч.32-33).

6.08.81г. Утром ясно, погода хорошая. В 7.00 наверх выходит тройка Осипов-Томчик-Щукин. Заглаженные, но относительно некрутые (60°) плиты выводят под стену верхнего бастиона. Это еще 70 м залитых натечным льдом скал. После отвесного участка в 40 м начинается нависание (уч.34-36). Путь далее идет по узкой щели, залитой льдом, которая прорезает нависающий участок. Для продвижения используются айс-фиффи. И вот уже несколько метров остается до снежного гребня. Выходим на небольшую скальную полку, залитую льдом. Далее движение продолжается по снежному гребню. Снег смерзшийся, плотный, уже на небольшой глубине, переходящий в фирн. Ведущие в связках одевают кошки. Попеременная страховка через вбитый молотком в снег ледоруб (уч.37-38). К 12.30 подошли к жандарму на предвершинном склоне. Жандарм преодолевается в лоб (уч.38-39). Первым работает Щукин. Вот уже навешены перила, вся группа выходит на разрушенный скальный гребень, который выводит к предвершинному снежно-ледовому взлету (уч.40-41). Склон довольно крут (более 40°), снег твердый. Все одевают кошки. Страховка попеременная через вбитый молотком в снег ледоруб. В верхней части взлета ожидает сюрприз: крутизна склона резко возросла и почти до самого гребня блестит лед (уч.41-42). В ход идут ледобуры. Но это уже последние усилия. З 16.30 вся группа не предвершинном гребне, а в 17.00 мы уже на вершине! Пишется записка, фотографируемся все вместе на фоне окружающих гор и вниз! Нужно успеть спуститься до темноты. В 20.00 спустились на морену ледника Бодхона, а в 22.00 встала на бивуак у Алаудинских озер.

7.08.81г. В 14.00 вся группа через Алаудинский перевал прошла в базовый лагерь а/л Артуч на Куликалонских озерах.


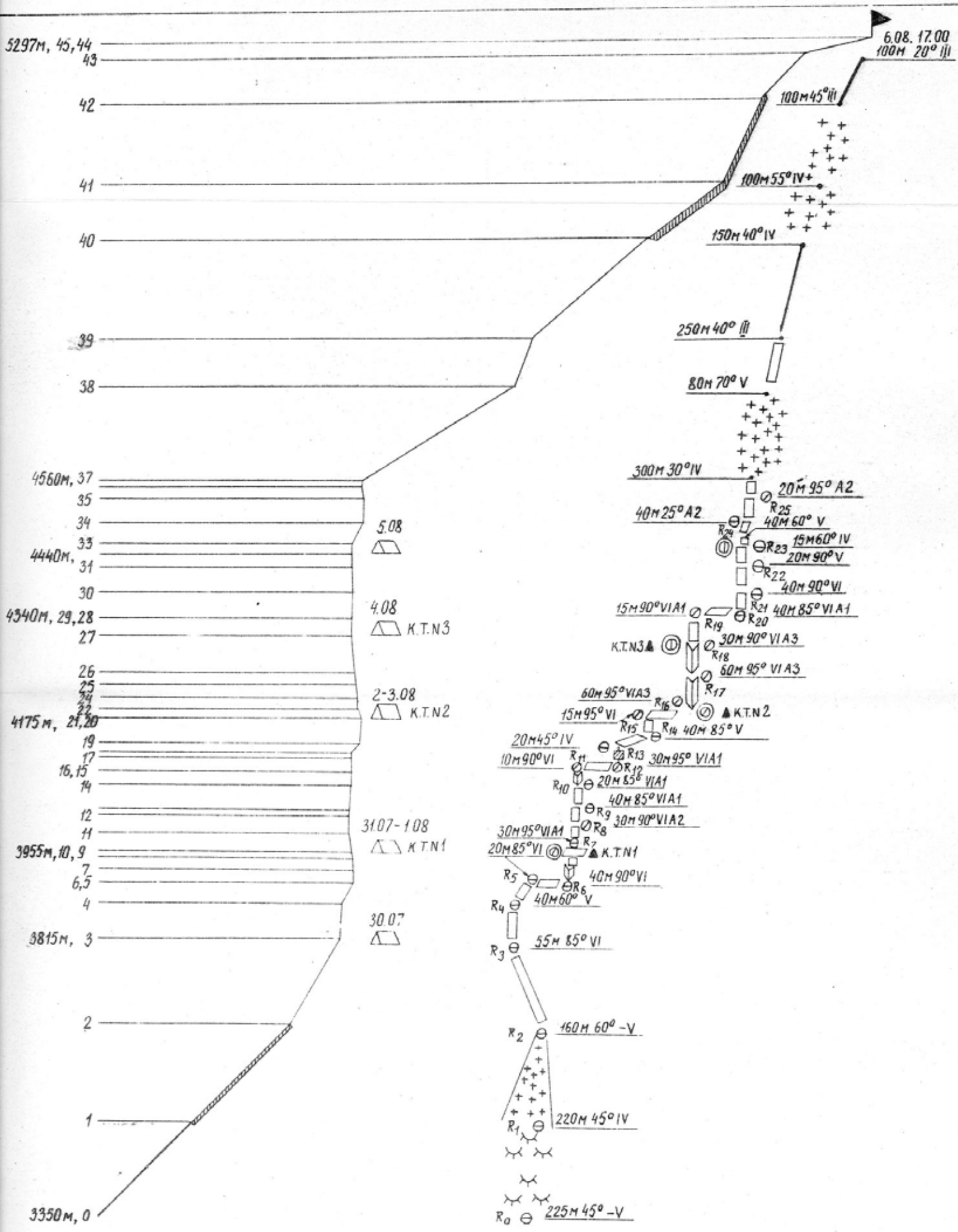


Рис. 2. Фото профиля маршрута (снимок сделан с маршрута Моногарова).



ис. 4. Профильный рисунок маршрута и схема его прохождения в символах УИАА.




Рис.П.2. Участок маршрута 3-4. Карниз "брови".

85' 35m VIKT



Фото 2 Северо-западная стена Чандары

--- маршрут Сидельникова 1967

--- маршрут Киселёва 1965



Кисель

Сидоров
ноя, 67

Фото 3 Маршрут на в Чандара по с-в стене

▲ места ночёвок ● контрольные турн

6.08.81

900

Группа а/л Артузь в составе

Ланин А.М. - рук

Лукин В.Ю

Мухамедшин Р.А

Юсупов Б.С

Шадрин Н.В

совершила восхождение

на в. Тандара

по С гр. 5Б к тр.

снята записка группы

Векслера от 4.08.81.

Записка с вершины.