



**в.ЧИМТАРГА, 4Б, по Восточному контрфорсу  
(м-т А.Минеева, 86)**

**ПАСПОРТ ВОСХОЖДЕНИЯ**

Класс восхождения: высотно – технический

Район восхождения: Памиро-Алай, Зарафшанский хребет, Фанские горы

Вершина, ее высота, маршрут восхождения: Чимтарга, 5487м, по Восточному контрфорсу

Предполагаемая категория трудности – 4Б к. тр. комбинированный

Характеристика маршрута:

Перепад высоты гребня (по альтиметру) 1300 м

- на гребне 5 стенок с суммарным перепадом высоты (16м. 46м. 25м. 36м. 40м) 145м и средней крутизной 70 гр.

- протяженность участков 5к. тр. – 10м, 4к.тр. – 150м (4Б) и 350м (4А) в условиях минимальной комбинированности (август), 3к.тр. - около 900м

Комбинированность на подъеме – 30%, на спуске –90%

Количество ходовых часов – 18ч.

Количество ночевки и их характеристика – 1 лежачая

Фамилия, имя, отчество руководителя, участников и их квалификация

1. Минеев А.В. 2р. руководитель

2. Карпов Е.В. КМС. Инструктор 2 кат. уд. 1169

3. Коткин Г.Г. 2р.

4. Пономарев И.В. 2р.

5. Бондаренко В.Ю. 2р.

6. Булашенко О.М. 2р.

7. Петров А.А. 2р.

8. Пилипенко К.А. 2р.

Тренеры

Карпов Е.В. - альпсекция спротклуба МФТИ

(первые 6 человек - по списку) г. Долгопрудный Московской обл.

Мумджи Т.М. - круглогодичное альп. мероприятие

при КСП Фанских гор. г.Самарканд (последние 2-е по списку)

Дата выхода на маршрут – 8 августа 1986г.

дата возвращения - 9 августа 1986г.

**ПОДХОД**

От б/л у Куликолонских озер через перевал Апаудин на Алаудинские озера, затем по тропе дойти до Мутных озер. С Мутных озер (см. схему) виден Ю-В гребень и ледник, справа от ледника виден “скальный массив”, затем осыпь и еще правее продолжение скалы над “малым” Мутным озером. Подняться по осыпи (на ледник не идти!) и пройти по осыпи в правый проем между “скальным массивом” и скалой над “малым” озером. За осыпью в глубине проема будет ледник, который с Мутных озер не виден. – зайти на него справа по осыпи. На языке ледника расположена конусная морена, здесь же находится горизонтальная осыпная (или покрытая снегом) большая полка, с которой начинается маршрут. Палатку

- м-т по В контрофорсу, 4Б к.т. на в.Чимтарга
- м-т с В, 4А к.т. на в.Чимтарга
- м-т с ЮВ, 4А к.т. на в.Чимтарга
- м-т спуска с в.Чимтарга

в.Чимтарга

в.Мирали

в.Промежуточный

в.Адамташ

3

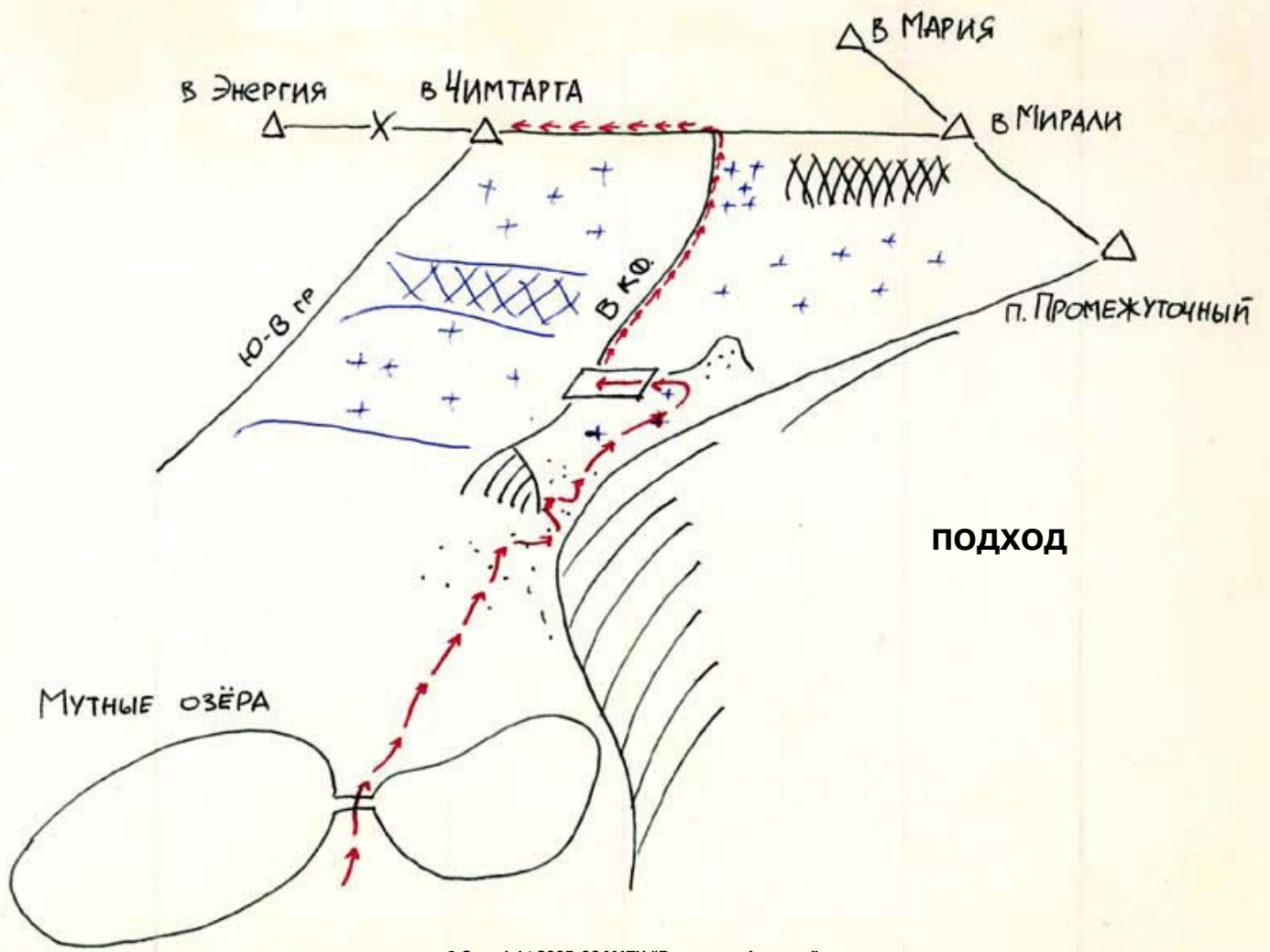
к.т.

2

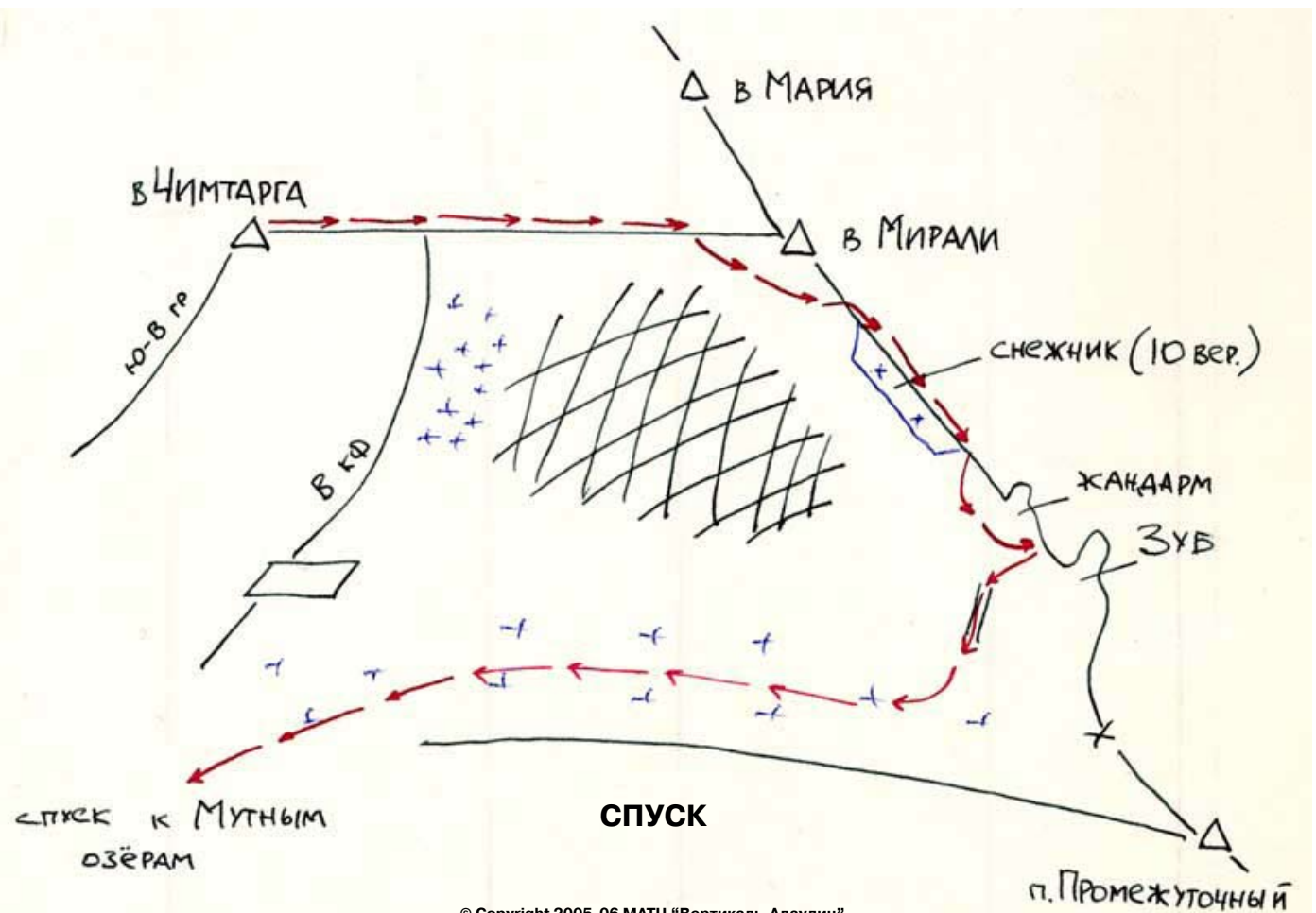
4

1





© Copyright 2005-06 МАТЦ "Вертикаль-Алаудин"



© Copyright 2005-06 МАТЦ "Вертикаль-Алаудин"

можно поставить на этой полке под маршрутом. Подъем от Мутных озер к началу маршрута занимает 1.5 - 2 часа.

## **СПУСК**

От в. Чимтарга идти назад к ночевкам, по пути подъема спуститься по снежно-ледовому взлету R16. В месте выхода В. кф на перемышку R15, сразу от ночевки, спуститься дюльфером 40м и пройти по снежному гребню под в.Мирали, обойти ее справа и выйти на скальный гребень в направлении п. Промежуточного. Дойти по скалам до снежного склона (см. схему), опускающегося на 10 вер., и по нему до скал. Обойти “жандарм” справа и выйти к “Зубу” . Ниже “Зуба” дюльфер 40м до снега на перемышку между в.Мирали и п. Промежуточным. Далее вниз по снегу в кошках пройти на дно ущелья, затем вниз по ущелью мимо начала маршрута выйти к Мутным озерам. Спуск от в.Чимтарга до в.Мирали занимает 1.5-2часа, спуск от в.Мирали до начала маршрута -2.5 – 3часа.

## **ВТОРОЕ ПРОХОЖДЕНИЕ МАРШРУТА**

26 - 27 августа 1986г. группа АУСБ “Артуч” в составе:

1. Поздняков А.А. КМС, инстр. 2 кат., уд.2884.рук.
2. Ворона С.М. 2р.
3. Яшко К.А. 2р
4. Березной А.Е. 2р.
5. Гаврилов И.В. 2р.
6. Либинзон А.Р. 2р.

## **ОТЗЫВ И РЕКОМЕНДАЦИИ:**

Все пять стенок, встречающиеся на гребне, являются ключевыми, на 2-х из них проводили вытягивание рюкзаков. На спуске после в.Мирали первые 4 веревки прошли одновременно по снегу, затем вышли на лед, средняя крутизна 30 гр. на льду завернули 2 ледобура, связали 3 веревки и спустили участника на 120м. затем к нему быстро спустились остальные и встали на станцию на 2–х ледобурах. Последний и предпоследний спускались вместе: сперва предпоследний приспускался на 10 - 30м и ввертывал ледобур, затем к нему подходил последний и так, пока вся группа не собралась у нижней станции. Ниже снежно – ледовый склон поворачивает налево, первый снова был выпущен на 40м. там он ввернул ледобур. затем траверсом еще 30м. еще ледобур, сразу после этого к 1 и 2 ледобурам подошли по перилам 2 и 3 участника, чтобы пропустить узлы, затем 1 прошел траверсом на скалы. Та же процедура была проделана раньше на участке R16 (100м лед).

Считаю, что маршрут соответствует 4Б к.тр.

А.Поздняков

## **ТРЕТЬЕ ПРОХОЖДЕНИЕ МАРШРУТА**

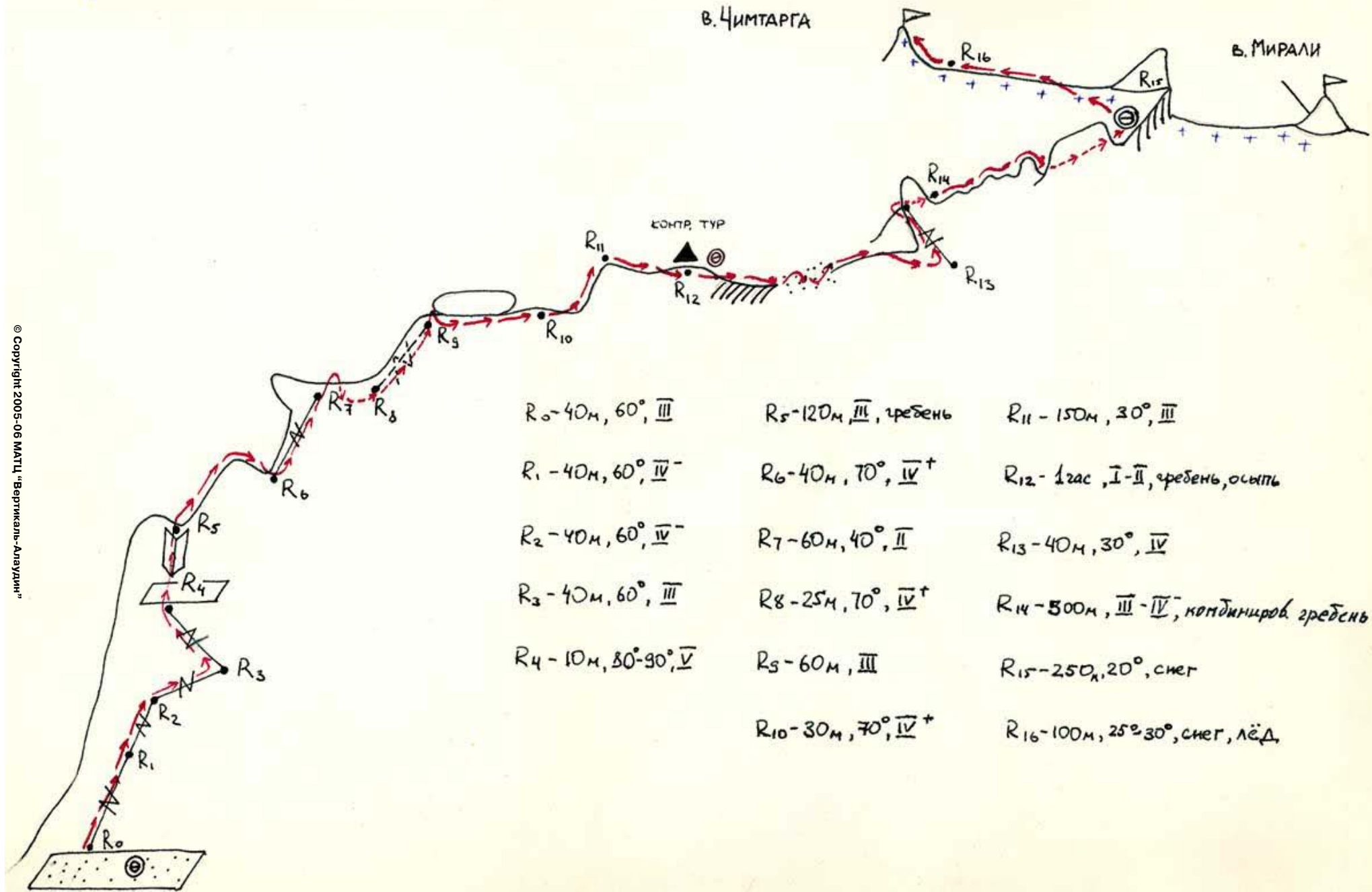
23 - 29 августа группа АУСБ “Артуч” в составе:

1. Максименко Л.С. 1р. рук.
2. Соркин С.А. 2р.
3. Ходырев Г.С. 2р
4. Филиппов А.В. 2р.
5. Бурдин В.Я. 2р.
6. Отчик В.К. КМС, инструктор 2 кат. уд. 2161

В. ЧИМТАРГА

В. МИРАЛИ

© Copyright 2005-06 МАТЛ "Вертикаль-Алаудин"



## **ОТЗЫВ И РЕКОМЕНДАЦИИ:**

Маршрут по сложности соответствует 4Б (возможно в другие периоды 5А), первому желательно идти полностью разгруженным. Маршрут довольно утомительный. Удобный в смысле ориентации, безопасный в отношении объективной опасности.

В.Отчик