



**в.ЗАМИН-КАРОР, 2-я Западная, 5Б, по Северо-Западной стене
(м-т Л.Лапшина, 70)**

ПАСПОРТ ВОСХОЖДЕНИЯ

Класс технический

Фанские горы, Памиро-Алай, Гиссарский хребет

в.Замин-Карор, 2-я Западная, 4525 м, по Северо-Западной стене (м-т Л.Лапшина, 70)

Категория трудности: 5Б

Характеристика маршрута:

перепад высот - 1370 м.

протяженность участков 5 к.тр. – 710м.

средняя крутизна - 70°

Забито крючьев:

для страховки - 140

для ИТО - 28

Количество ходовых часов - 28

Количество ночевок - 1 хорошая

Состав команды:

Галицын Юрий Николаевич кмс

Присяжной Владимир Павлович кмс

Тренер Команды: Согрин С.Н. мс.

Восхождение совершено 1-2 сентября 1977г.

ВОСХОЖДЕНИЕ, НА 2-Ю ЗАПАДНУЮ ВЕРШИНУ ЗАМИН-КАРОР ПО С.-З. СТЕНЕ

От базового лагеря подниматься по осыпи под С.-З. стену II-й Западной вершины. Под стеной снежно-ледовый склон крутизной 45°. Со снега переход на скалы средней трудности, по которым 60 м. (65°) подняться до начала полки, идущей по стене справа налево вверх. По полке влево около 200 м. Полка широкая до 10м., с участками льда и снега. В конце полки - площадки, от которых вверх по изрезанной стене (75°), подняться на 100-120 м. ко 2-й полке.

По полке 30 м. вправо к ответным скалам темного цвета, Правее темной полосы (от стекающей воды) слева направо вверх проходит прерывистая щель, начинающаяся на высоте 5-6 м. от полки. Подниматься вдоль щели 60 м. (85°) до полочек. От полочек вверх по расщелине (90°) 30 м. расщелина уходит влево, далее 30 м. по стене местами нависающей (очень сложно) до полки. Площадка для ночевки.

Вверх по снежнику (возможен лед) 40 м. 45° до расщелины - камина, рассекающему стену слева направо вверх. Ширина от нескольких см, до 0,7м. Подъем вдоль расщелины 260м. (участки от 30° до 65°). Отдельные места (до 10м) сложные. Расщелина упирается в отвесную стену.

Под стеной влево вверх уходит глубокий камин. Первые 60м его крутизна 45°. На следующих 60м, (50°) преодолевается пробка. Далее (60м) камин крутизной 70°. В верхней части камин переходит в выполаживающуюся полку длиной 140 м. В конце полки площадка для ночевки. Над площадкой нависают стены II-й Западной вершины, вправо вверх уходят плиты под Западный гребень вершины.

От площадки траверс вправо на 180 м. (60°) по скалам средней трудности к неявно выраженному контрфорсу. По нему 60 м вверх 60° к неявно выраженной полке, идущей

вправо к расщелине - камину. На полке (20 м) встречается участки до 12 м, натечного льда. Возможно значительное оледенение в зависимости от сезона.

По камину (тишина 30-50 см.) подняться на 180 м.65°. Движение осложняется почти на всем протяжении натечным льдом. Камин выводит к стене гребня. Подъем по отвесной стене на 60 м. по прерывающейся расщелине, образованной отходом части стены от основного массива. Сложно! Вверх право уходят полка шириной 10-40см. приводящая через 180 м. на гребень; Площадка для ночевки.

Гребень к вершине поднимается круто. Влево на север он обрывается отвесной стеной, вправо на юг спускается заглаженными плитами крутизной 50°.

Подъем на вершину производится траверсом южных склонов вершины в ее обход до неявного контрфорса. По последнему подняться до крутых скал и вправо по толке выйти на восточный гребень, по которому подняться на вершину, Выход на вершину занимает 2-3-часа.

Спуск с вершины производится по восточному гребню в направлении перемычки между II-й Западной и Главной вершинами. Не доходя 100м, до перемычки, спускаться на юг на 200м. до широкой полки, выводящей на плиты, спускавшиеся с перемычки. По плитам (по их правой стороне) вниз до бараньих лбов. Отсюда влево по системе полок к гребню, который выводит на осыпи и далее к ручью в Верховья каньона. Затем по левому берегу ручья вниз по тропе (каньон остается справа к р.Пиндор. Спуск к базовому лагерю от вершину занимает 4 часа.

Продолжительность маршрута 4дня.

РЕКОМЕНДАЦИИ ВОСХОДИТЕЛЯМ.

1.Количество участников не более. 4-5 человек.

2. Исходный бивуак - базовый лагерь. На маршруте - в указанных местах удобные площадки.

3. Время выхода - в 6-7 часов

4. Снаряжение на 4 человека:

крючья скальные - 25 шт,

клинья -5 шт. шлямбура - 10 шт, молотки - 2-3 шт, карабины – 20 шт, Лесенки - 4шт, веревка вспомогательная - 40м, веревка основная 3х40 м.

Возвратиться по гребню к внутреннему углу. Спуск дюльфером 60м по пути подъема. Далее к перемычке 40м. между Центральной и Главной вершинами. От перемычки вниз по мелкой осыпи к речке Пиндор. За тем по левому берегу ручья по тропе к базовому лагерю. Спуск от вершины до базового лагеря 3-4 часа. Продолжительность маршрута 2 дня.

1. Исходный бивуак на пер. Центральный

2. Время выхода 8 - 9 часов

3. Снаряжение для двойки: Кошки - 2 пары, ледоруб - 2шт, крючья ледовые, титановые штопорные - 6 шт, крючья скальные титановые - 20шт, молотки -2шт ,карабины 20 шт, лесенки - 1шт, веревка основная 1х80м. веревка вспомогательная 20м.

ЗАМИН-КАРРОР, II ЗАП.
/ЯГНОБСКАЯ СТЕНА/
МАРШРУТ ЛАПШИНА, 55 К.ТР.

Пик Западный Р Главная Р



Т А Б Е Л И Ц А

Характер участка

К р и ч ь я

Дата	Обозначение	Средняя крутизна	Протяженность	Характер рельефа	Трудность	Состояние	Условия погоды	Скальн.	Ледовых	Шлямбурн.
I	2	3	4	5	6	7	8	9	10	II
15.IX.	0-1	55-60	50-55	стена, скалы	II	сред.разр.	Погода			
1977 г.	1-2	25-30	180-200	полка	I		хорошая			
	2-3	55-60	70-75	изрез.стенка	III	монолит		5		
	3-4	25-30	35-40	полка	I					
	4-5	90-95	25-28	стена	VI	монолит		12+У		
	5-6	35-40	15-20	слабо выражен. контрофорс	IV			3		

Время выхода 8.15 Время остановки на бивуак 19.00 Ходовых часов 10 ч. 45 мин.
Ночевка лежащая в палатке на границе скал и льда.

16.IX.	6-7	40-45	18-20	фирнов.склон	II	хорошее		3		
	7-8	60-65	250-260	камин	IУ-У	монолит	Погода	25		
	8-9	60-65	70-75	стена	III-IV	сл.разруш.	хорошая	9		
	9-10	65-70	100-110	камин	IV-У	монолит		15		
	10-11	25-30	140-150	узкая полка	II	монолит		5		

Время выхода 9.00 Время остановки на бивуак 18.30 Ходовых часов 9 ч. 30 мин.
Ночевка лежащая в палатке на узкой полочке.

17.IX.	11-12	30-35	45-50	крут.узк.полка	III	сред.разр.	Погода	2		
	12-13	85-90	18-20	камин	У	слаборазруш.	хорошая	5 + I		
	13-14	40-45	180-200	стена	IУ	разрушен.		18		
	14-15	55-60	60-65	слабо выражен. контрофорс	IУ	разрушен.		12		
	15-16	45-50	150-160	камин	IУ	монолит		15		
	16-17	85-90	33-35	стена	У-VI	сред.разруш.		17 + III		
	17-18	25-30	65-70	узкая полка	III	монолит		10		

Время выхода 8.00 Время остановки на бивуак 21.00 Ходовых часов 13 час.
Ночевка в базовом лагере
Капитан команды

Клев В.Л.

Тренер команды

Сивцов

Сивцов Б.Г.

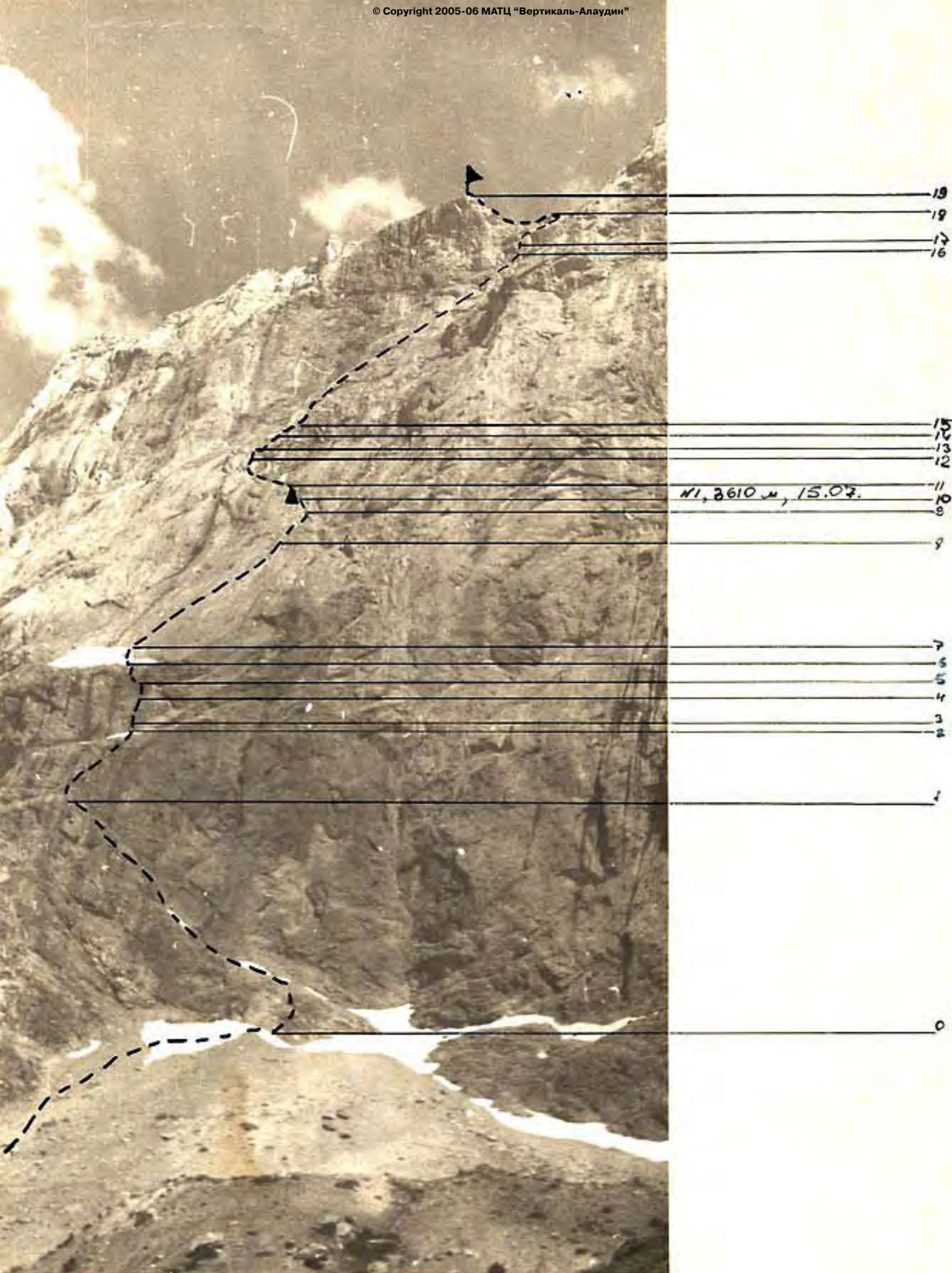


Фото I. 2-я Западная в. Замин-Карор, 4525 м,

--- маршрут восхождения Группы.

▲ - ночёвка.

П 38

Гран



Замин Карор II Западная вершина
(левый маршрут)

м-т Лопшина
по СВ стене
2-я зона

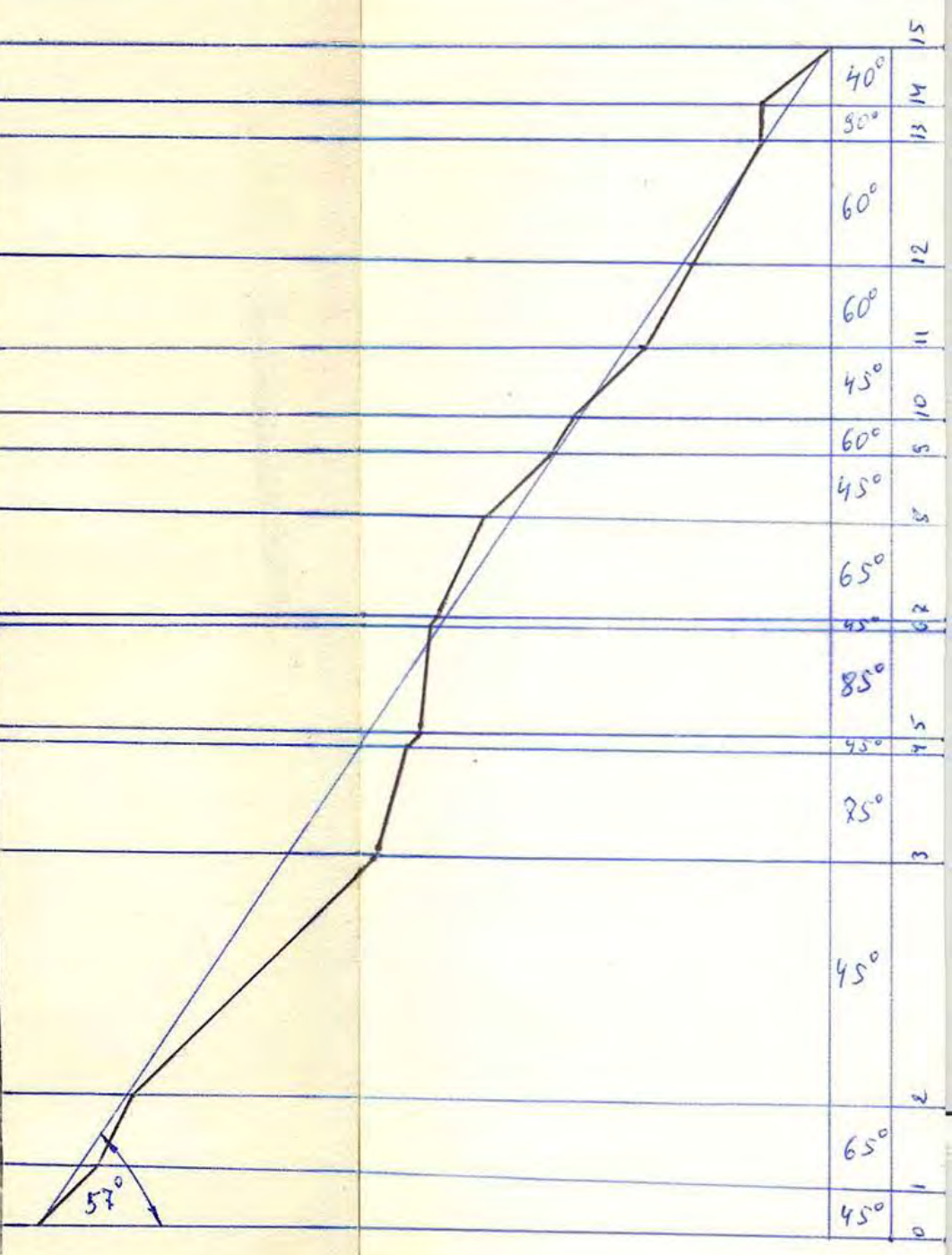

м-т Лаврушина
по левой грани
СВ стены

м-т Уралта
по центру
части
СВ стены

79-зона

О. Камыганов
по СВ стене

79-6



Профильная схема стены
 Средняя крутизна 57° *И.Т. Дашкина*
 II-я з. вершина Замин Карор
 по С-З стене

ЗАМИН КАРОР.

І-я Зап.

ІІ-я Зап.

ГЛАВНАЯ

Зап. плечо

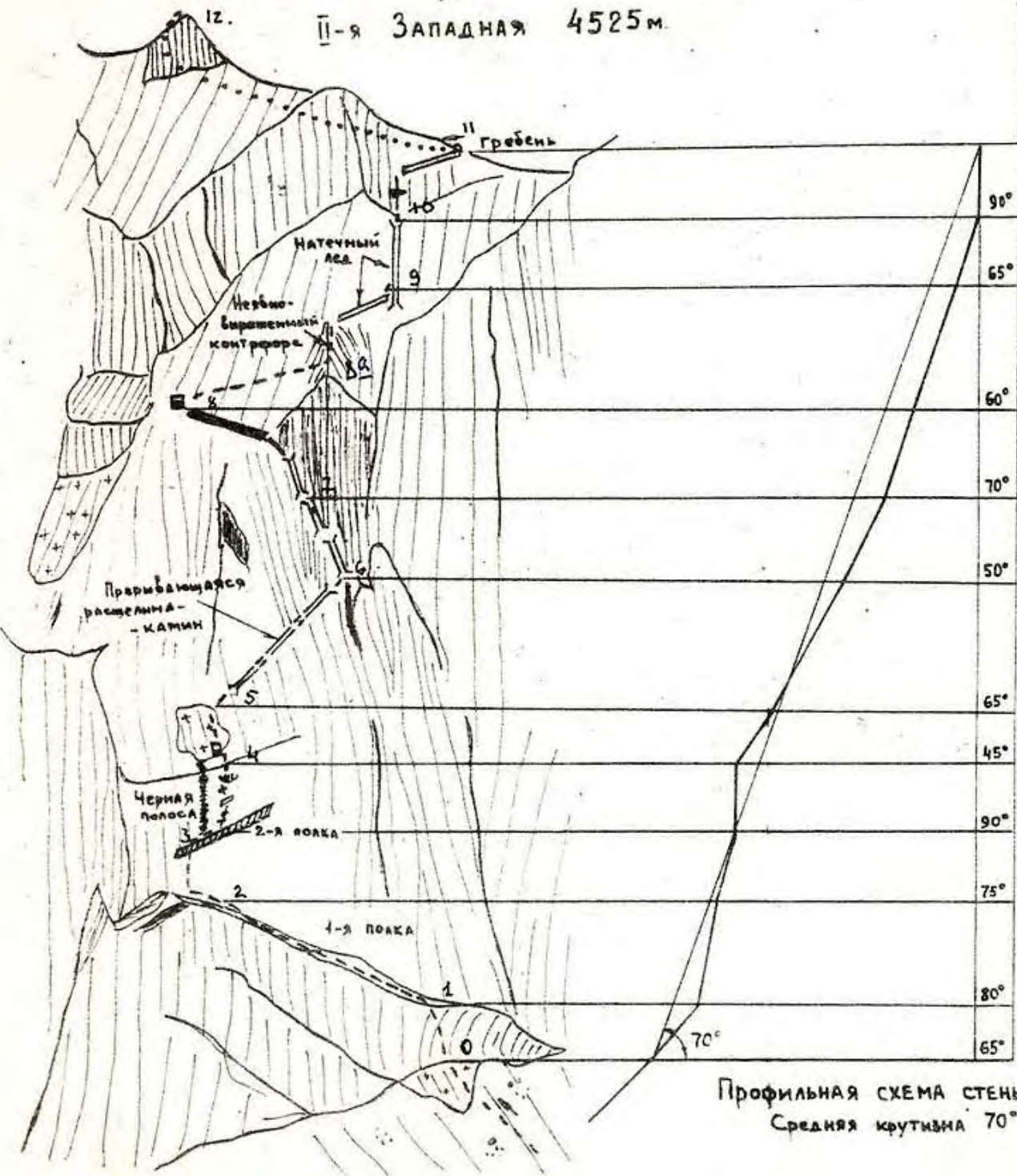


▲ БАЗОВЫЙ ЛАГЕРЬ.

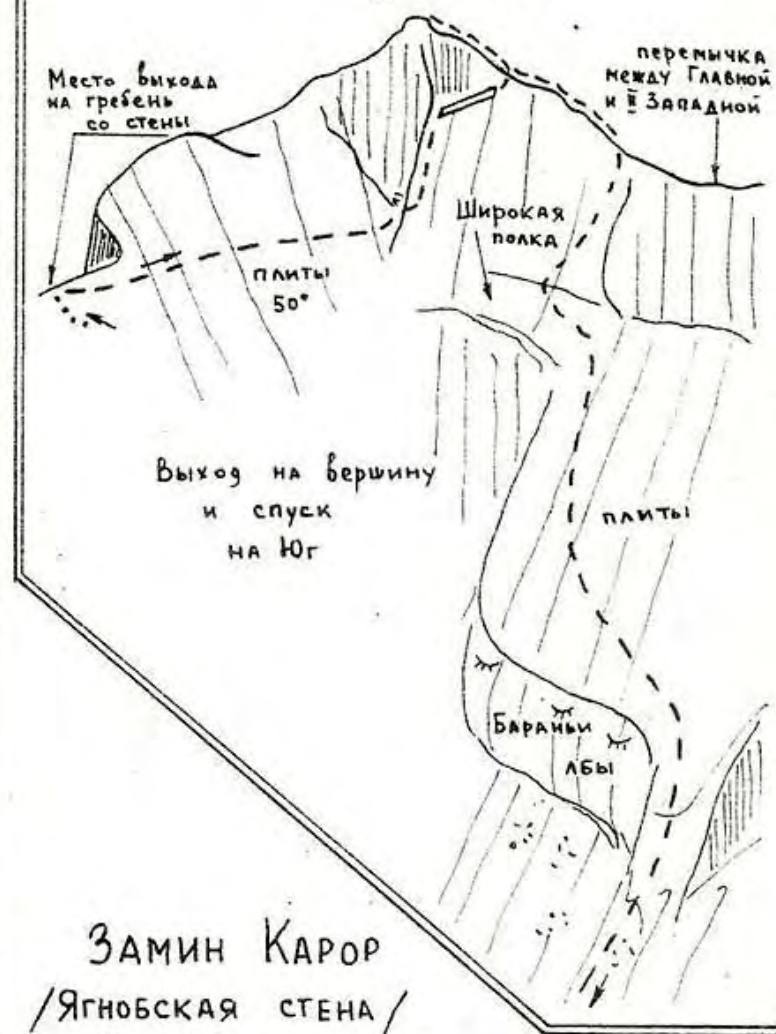
ЗАМИН КАРОР / ЯГНОВСКАЯ СТЕНА /

12.

II-я Западная 4525 м.



II Западная



ЗАМИН КАРОР / ЯГНОВСКАЯ СТЕНА /

II-я Западная вершина

по С.-З. стене - 5^Б к.т.

ЗАМИН-КАДОР
II-я ЗАПАДНАЯ
4525





Западная II

п. Хосилот

Главная

4550

4290

Западная I

3850

2

3550

1

3180

Ягнобская стена
Вид с вершины
Крепость Анвара

гидроэлектростанция
подтопленная