

## ПАСПОРТ ВОСХОЖДЕНИЯ

1. Класс восхождения - скальный.
2. Район восхождения, хребет - Фанские горы, Зарафшанский хребет.
3. Вершина, ее высота, маршрут восхождения:  
в. ДИАМАР ГЛАВНЫЙ /4000м./ по центру СВ стены, 3-е  
прохождение маршрута.
4. Предлагаемая категория трудности:- 5Б.
5. Характеристика маршрута:

перепад высот	- 750 м.
протяженность участков 5-6 к.тр.	- 560 м.
средняя крутизна всего маршрута	- 65 гр.
средняя крутизна стенной части	- 75 гр.
6. Забито крючьев:

скальных	- 91.
в т.ч. для создания и.т.о.	- 4.
шлямбурных	- 1.
ледовых	- 0
7. Количество ходовых часов - 16.
8. Количество ночевок и их характеристика:  
ночевка одна - на гребне, удобная, безопасная,
9. Ф.И.О. участников и их квалификация:

Бабешко В.П.	- КМС,
Валиулин Э.А.	- КМС.
10. Тренер команды: Мумджи Т.М., МСССР, инструктор-методист I кат.
11. Дата выхода на маршрут и возвращения:

выход на маршрут	- 3.09.80 года,
возвращения	- 4.09.80 года.

## КРАТКОЕ ОПИСАНИЕ ПОДХОДА К МАРШРУТУ

От альплагеря "Артуч" вверх по ущ. Зиерат до оз Чукурак, 30 мин. Далее вправо вверх по ходу в боковое ущелье, ведущее к пер. Зурмеч. От оз. Чукурак до основания пер. Зурмеч путь занимает 1,5 - 2 часа. Здесь бивуак. Есть вода, дрова. От бивуака вверх сначала по большому осыпному кудуару, затем по некрутому разрушенному скальному ребру к основанию центральной части северо-восточной стены, 45 мин.

Хорошим ориентиром маршрута служит большой внутренний угол в верхней части стены с отвесной правой гранью-"зеркалом", хорошо видимые снизу и издали. Вертикаль, проведённая вниз через этот угол, точно выводит к началу маршрута.

## КРАТКОЕ ПОЯСНЕНИЕ К ТАБЛИЦЕ

Большая часть маршрута проходит по центральному скальному бастиону северо-восточной стены.

По разрушенному ребру вверх, затем вправо до небольшой скальной стенки с внутренним углом. По внутреннему углу вверх, вправо по разрушенным скалам выход в большую треугольную мульду у основания крутой стены. Далее вправо вверх по большому внутреннему углу, далее по камину к небольшой скальной полке /уч-ки 0-3/. Здесь расположен I-ый контрольный тур.

Сначала вверх вправо по камину, затем вертикально вверх по крутому скальному столбу. От его вершины вверх по монолитной скальной стене треугольной формы. Далее влево вверх по разрушенным скалам, затем по скальному ребру выходим к небольшой горизонтальной осыпной полке. Слева и справа от нас большие скальные кудуары-желоба. Вправо вверх по стене с разнообразным рельефом до большой заснеженной полки-террасы /уч-ки 3-7/. Здесь 2-ой контрольный тур.

Вверх по крутому ребру к основанию крутой разрушенной стены, разбитой двумя вертикальными каминами. По левому камину вертикально вверх, далее по крутому монолитному ребру, затем по внутреннему углу к основанию большой нависающей стены белого цвета. Вправо кверху вверх по стене, затем по внутреннему углу под большой жёлтый карниз. Карниз проходится справа по щели с выходом на большую скальную полку /уч-ки 7-12/.

Влево по полке до большого вертикального каминна, выводящего на предвершинный гребень /уч-ки 12-14/.


По несложному осыпному гребню выход на вершину.

Спуск с вершины к лед. Сарышах и далее по тропе в а/л "Артуч".

ТАБЛИЦА ОСНОВНЫХ ХАРАКТЕРИСТИК МАРШРУТА

Дата	Характер участков										Кривая	Время выхода и остановки на бивуак, кол-во ходовых часов, условия ночёвки
	003-начения	Сред. крут. в гр.	Прог. в метр.	Характер рельефа	Трудность	Состояние	Вид	Условия	Скальные элементы	Закладки		
3.09	0-1	50	130	ребро	II-III	разрушен	хор.	выступы	-	-	-	Выход - 6.00
	1-2	60	50	стена	IУ	разрушен		4	-	-	-	Остановка - 21.00.
	2-3	60	60	камин	IУ	монолит		4	-	-	-	Ходовых часов - 15.
	3-4	65	60	стена	У	монолит		6	-	-	-	
	4-5	65	60	стена	У	монолит		5	-	-	-	
	5-6	60	80	стена	У	монолит		8	И	-	-	
	6-7	60	80	стена	У	монолит		6	-	-	-	
	7-8	70	70	стена	У	монолит		8	-	-	-	
	8-9	75	50	вн. угол	У	разрушен		6	2	-	-	
	9-10	80	50	стена	У	монолит		8/1*	-	-	-	
	10-11	75	40	вн. угол	У	монолит		7	2	-	-	
	11-12	80	80	стена, вн. угол, карниз	У1	монолит		12/2	1/1	I	-	
	12-13	45	30	полка	IУ	монолит		4	3	-	-	
	13-14	75	80	камин	У	монолит		12	4	-	-	Ночёвка на гребне. Условия хорошие.
4.09	14-15	30	400	гребень	I	разрушен		одновременно				Выход на м-т - 6.00 Выход на вершину - 9.00 Ходовых часов - 1.

\*Использованы для создания ИТО.



АМАРА Г., 4000 м.

ОБЪЕКТЫ ПРОИЗВЕДЕНИЯ ГРУППЫ

— ПЕРВЫЙ ПУТЬ ЧЕРЕЗ СТЕНЫ БАКАРА


— ПЕРВЫЙ ПУТЬ ЧЕРЕЗ СТЕНЫ ЧЕХИЗЛИ-БАКАРА

— ПЕРВЫЙ ПУТЬ ЧЕРЕЗ СТЕНЫ ДАХУ

— ПЕРВЫЙ ПУТЬ ЧЕРЕЗ СТЕНЫ БАКАРА

ЗОНА





ДИНАМАР Г. 4000М

14 3900m 3.09.80г.

12  
13

11  
10

9  
8

7 6 5

6

5

4

3 2 1


2

1

3850m

15





ПРОФИЛЬ МАРШРУТА  
 НА В. ДИАМАР ГЛАВНЫЙ ПО ЦЕНТРУ  
 СЕВЕРО-ВОСТОЧНОЙ СТЕНЫ.