



**в.УРЕЧ, 5А, по правой части Северной стены
(м-т А.Носова, 82)**

ПАСПОРТ ВОСХОЖДЕНИЯ

Скальный класс

Памиро-Алай, Зеравшанский хребет, Алаудинское ущелье.

в.УРЕЧ, 3400м., по правой части Северной стены (м-т А.Носова, 82)

Маршрут 5А к.сл.

Характер маршрута (характеристика):

протяженность маршрута 955м.

протяжённость уч.6к.тр. - 95м.

протяженность уч.4-5 к.тр. - 395м.

перепад 700м.

средняя крутизна стенной части маршрута 66°

Забито крючьев: скальных 31 шлямбурных 1/1 закладок 66/6 7.

Количество ходовых часов - 12

Количество ночевок и их характеристика: нет.

Участники: Айвазов Михаил Борисович - кмс

Овсянников Дмитрий Александрович - кмс

Тренер Джибраев Юрий Георгиевич - мс

Дата выхода на маршрут и возвращения:

28.06.83. возвращение 28.06.83.

ТАКТИЧЕСКИЕ ДЕЙСТВИЯ КОМАНДЫ

1. Выбор тактики прохождения маршрута

При определении тактического плана прохождения маршрута двойкой были учтены следующие основные факторы:

1.1 Ориентировочные технические характеристики стены (крутизна, перепад высот, характер рельефа, наличие на маршрутах объективной безопасности.)

1.2 Устойчивый характер погоды.

1.3 Целенаправленная техническая подготовка спортсменов к очному Чемпионату СССР. Влияние указанных факторов и определило заявленное двойкой прохождение маршрута за один световой день (10 - 12 часов), что было выполнено.

2. Решение двойкой тактических и технических задач в период восхождения.

2.1 Организация быстрого и безопасного прохождения маршрута, на двойной веревке с решением следующих проблем и задач.

А) На участке (4-5) ниже "белого пятна" преодоление нависающего разрушенного камина (25м). Прошел Овсянников с применением лесенок.

Б) Непосредственно под "белым пятном" нависающий внутренний угол (участок 8-9) 20м. с гладким рельефом. Прошел Айвазов (закладки, лесенки).

В) Участок стены выше контрольного тура (16-17), длиной 30м. - гладкая стена с микрозацепками. В верхней части забит шлямбурный крюк для ИТО на выходе. Прошел Овсянников (закладки, шлямбур, лесенки).

Маршрут двойка проходила с постоянной сменой ведущего. Первый шел на двойной веревке, второй по перилам с вешней страховкой, за исключением участков (3-4, 12-13 и 22-25), которые двойка прошла одновременно.

Участки (2-3,4-6,7-9,10-11,16-19,20-22) шел Овсянников.

Участки (0-2,6-7, 9-10,11-12,13-16,19-20) шел Айвазов.

Участки (3-4,12-13, 22-25) одновременно.

Для более многочисленных групп возможные биваки на полках участки (11-12 и 20-21).

На участке (11-12) перед “большим карнизом” двойка имела отдых (30 минут), тоже самое на участке (23-24). Контрольный тур на узкой полке, выше карниза, как ориентир перед гладкой стеной.

Двойка шла на снаряжение команды, готовящейся к Чемпионату СССР* Закладки типа “френд”, «сегмент», крюконоги, системы для страховки “в висе”. Компактные радиостанции для связи и корректировки действий от наблюдателей.

Сбиться с маршрута нельзя ввиду перехода одной щели в другую, тем не менее, связь с наблюдателями помогла выдержать намеченный тактический план восхождения. Как показали восхождения последующих связок, маршрут может потребовать и большего количества ходовых часов. На маршруте нет воды.

ОПИСАНИЕ МАРШРУТА ПО УЧАСТКАМ

Маршрут можно разбить на два пояса нижний (уч.0-12) и верхний (уч. 12-23).

Первый пояс отличается ненадёжностью рельефа, много живых камней. Широкие щели, удобные для применения закладок типа “сигмент” На нависающих участках 1-2,4-5,8-9 необходимо применять искусственные точки опоры. Большой карниз (участок 12-16), который мощным барьером рассекает всю стену лучше преодолевать правее выхода на полку метров на 60.

Верхний пояс отличается монолитностью строения. Скалы более заглаженные. Хорошо идут крючья и мелкие закладки «сигмент».


Наиболее сложный участок 16-17. Это гладкая вертикальная стена.

проходимая на микрозацепках. В верхней части забит шлямбурный крюк для искусственной точки опоры. ИТО необходимо для выхода на полку. Имеются места для ночёвки.

Гребень участок 23-25 не представляет сложности. Спуск тривиален.

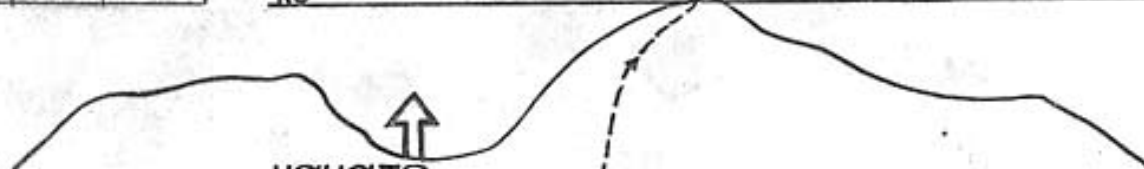
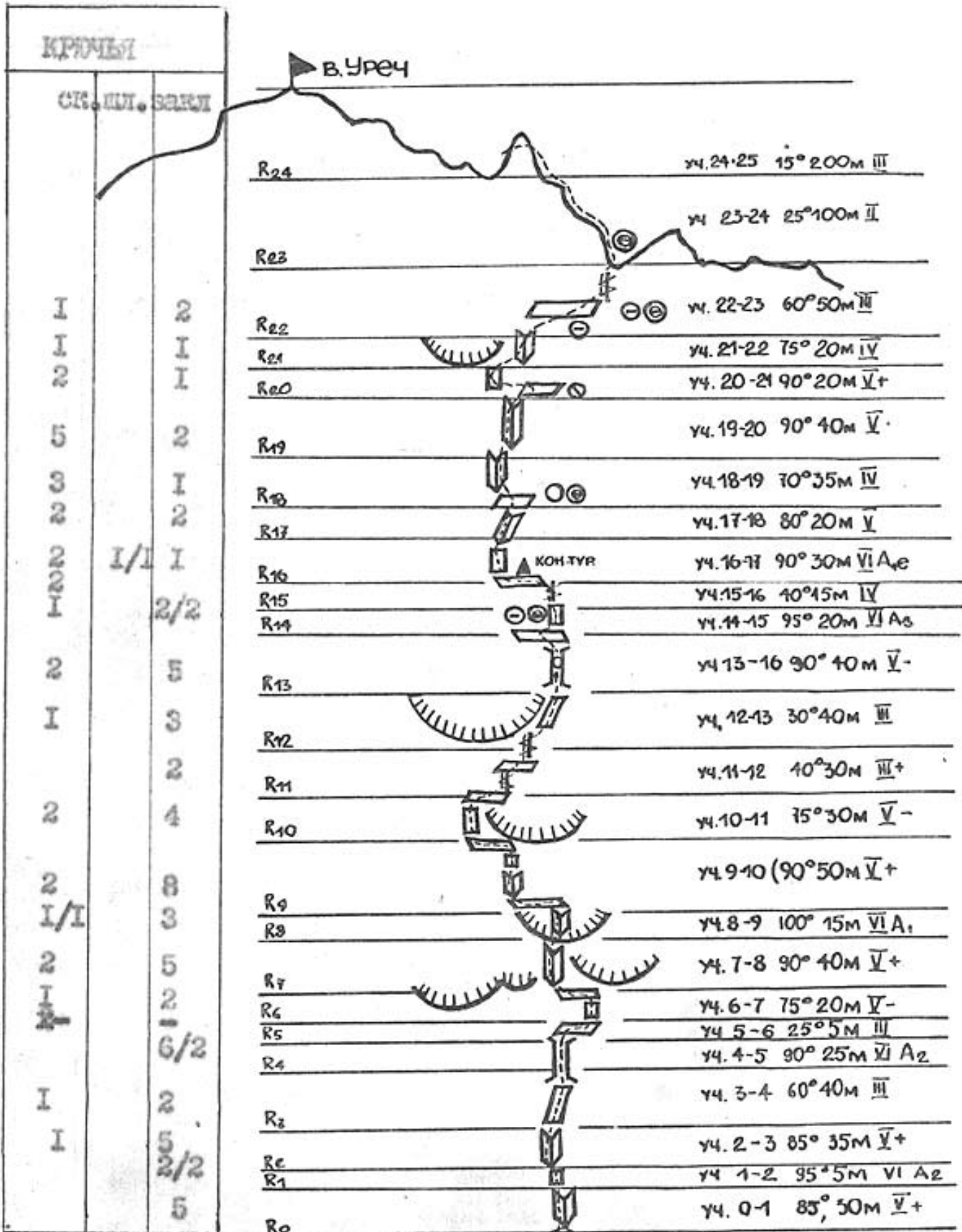
Маршрут требует хорошей скальной подготовки и умения пользоваться широким ассортиментом снаряжения.

В качестве первой 5Б не рекомендуется по технической сложности.



ОБЩЕЕ ФОТО ВЕРШИНЫ. СНЯТО С ГРЕБНЯ ПИКА ТЫНИНКИНА
УДАЛЁННОСТЬ ОКОЛО 1КМ. ОБЪЕКТИВ И-50. 20.06.83г


СХЕМА МАРШРУТА НА В. УРЕЧ
ПО ПРАВОЙ ЧАСТИ С·СТЕНЫ (ПОЩЕЛИ)
5 Б КАТЕГОРИИ ТРУДНОСТИ.



НОЧОУЛО

МОІРШРУТА

ПО С. КОНТРОФОРСУ 4 Б К.ТР.



ТЕХНИЧЕСКАЯ ФОТОГРАФИЯ МАРШРУТА. СНЯТО 20.06.83г. С ГРЕБНЯ ПИКА ТЫНИНКИНА. РАССТОЯНИЕ ДО ОБЪЕКТА ОКОЛО 1км. ОБЪЕКТИВ И-50.